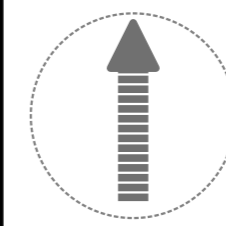
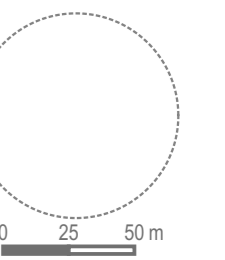


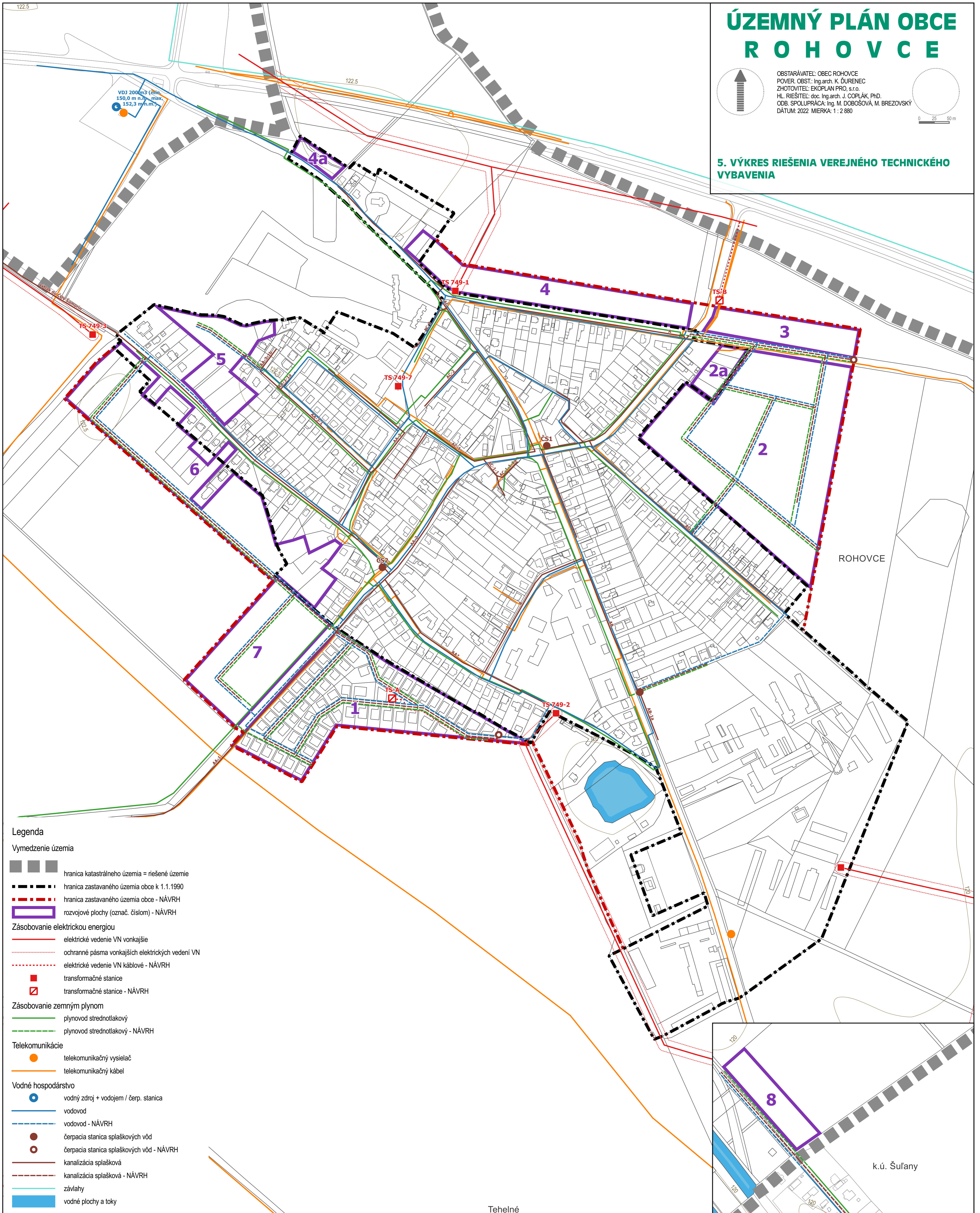
# ÚZEMNÝ PLÁN OBCE ROHOVCE



OBSTARÁVATEL: OBEC ROHOVCE  
POVER. OBST.: Ing.arch. K. ĎURENEC  
ZHOTOVITEĽ: EKOPLAN PRO, s.r.o.  
HL. RIEŠITEĽ: doc. Ing.arch. J. COPLÁK, PhD.  
ODB. SPOLUPRÁCA: Ing. M. DOBOŠOVÁ, M. BREZOVSKÝ  
DÁTUM: 2022 MIERKA: 1 : 2 880



## 5. VÝKRES RIEŠENIA VEREJNÉHO TECHNICKÉHO VYBAVENIA



### Legenda

#### Vymedzenie územia

- hranica katastrálneho územia = riešené územie
- hranica zastavaného územia obce k 1.1.1990
- hranica zastavaného územia obce - NÁVRH
- rozvojové plochy (označ. číslom) - NÁVRH

#### Zásobovanie elektrickou energiou

- elektrické vedenie VN vonkajšie
- ochranné pásma vonkajších elektrických vedení VN
- elektrické vedenie VN káblové - NÁVRH
- transformačné stanice
- transformačné stanice - NÁVRH

#### Zásobovanie zemným plynom

- plynovod strednotlakový
- plynovod strednotlakový - NÁVRH

#### Telekomunikácie

- telekomunikačný vysielač
- telekomunikačný kábel

#### Vodné hospodárstvo

- vodný zdroj + vodojem / čerp. stanica
- vodovod
- vodovod - NÁVRH
- čerpacia stanica splaškových vôd
- čerpacia stanica splaškových vôd - NÁVRH
- kanalizácia splašková
- kanalizácia splašková - NÁVRH
- závlahy
- vodné plochy a toky

Tehelné

k.ú. Šuľany