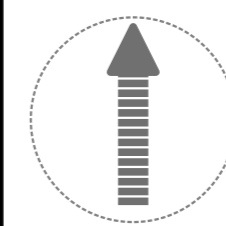
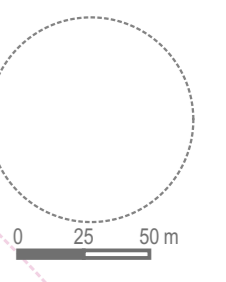


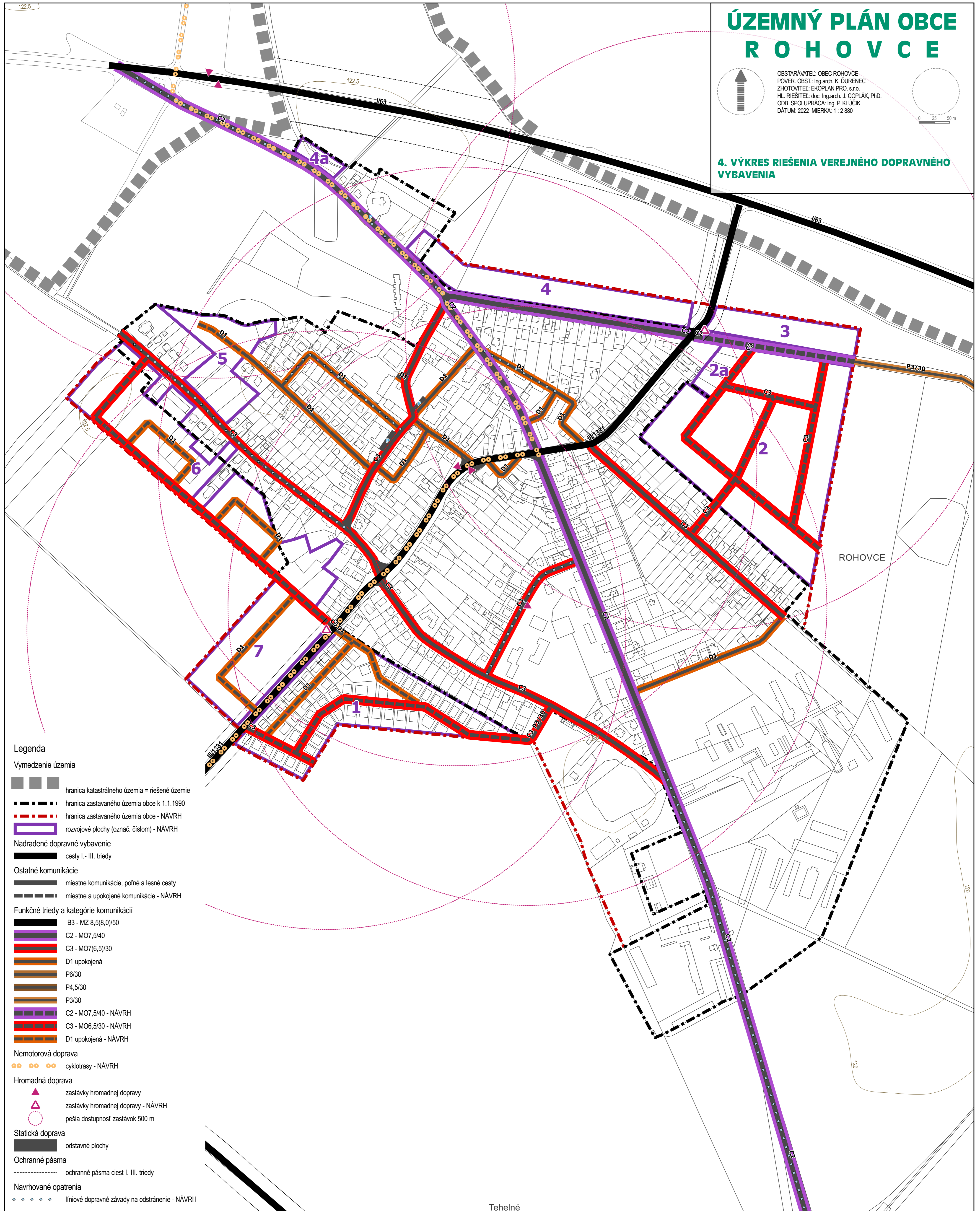
ÚZEMNÝ PLÁN OBCE ROHOVCE



OBSTARÁVATEL: OBEC ROHOVCE
 POVER. OBST.: Ing.arch. K. ĎURENEC
 ZHOTOVITEL: EKOPLAN PRO, s.r.o.
 HL. RIŠITEL: doc. Ing.arch. J. COPLÁK, PhD.
 ODB. SPOLUPRÁCA: Ing. P. KLÚČIK
 DÁTUM: 2022 MIERKA: 1 : 2 880



4. VÝKRES RIŠENIA VEREJNÉHO DOPRAVNÉHO VYBAVENIA



- Legenda**
- Vymedzenie územia**
- hranica katastrálneho územia = riešené územie
 - hranica zastavaného územia obce k 1.1.1990
 - hranica zastavaného územia obce - NÁVRH
 - rozvojové plochy (označ. číslom) - NÁVRH
- Nadradené dopravné vybavenie**
- cesty I.-III. triedy
- Ostatné komunikácie**
- miestne komunikácie, poľné a lesné cesty
 - miestne a upokojené komunikácie - NÁVRH
- Funkčné triedy a kategórie komunikácií**
- B3 - MZ 8,5(8,0)/50
 - C2 - MO7,5/40
 - C3 - MO7(6,5)/30
 - D1 upokojená
 - P6/30
 - P4,5/30
 - P3/30
 - C2 - MO7,5/40 - NÁVRH
 - C3 - MO6,5/30 - NÁVRH
 - D1 upokojená - NÁVRH
- Nemotorová doprava**
- cyklotrasy - NÁVRH
- Hromadná doprava**
- zastávky hromadnej dopravy
 - zastávky hromadnej dopravy - NÁVRH
 - pešia dostupnosť zastávok 500 m
- Statická doprava**
- odstavné plochy
- Ochranné pásma**
- ochranné pásma ciest I.-III. triedy
- Navrňované opatrenia**
- líniové dopravné závary na odstránenie - NÁVRH

Tehelné