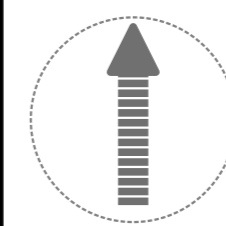
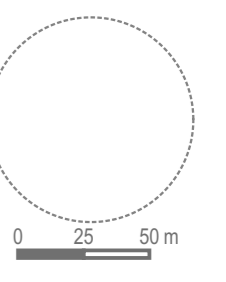


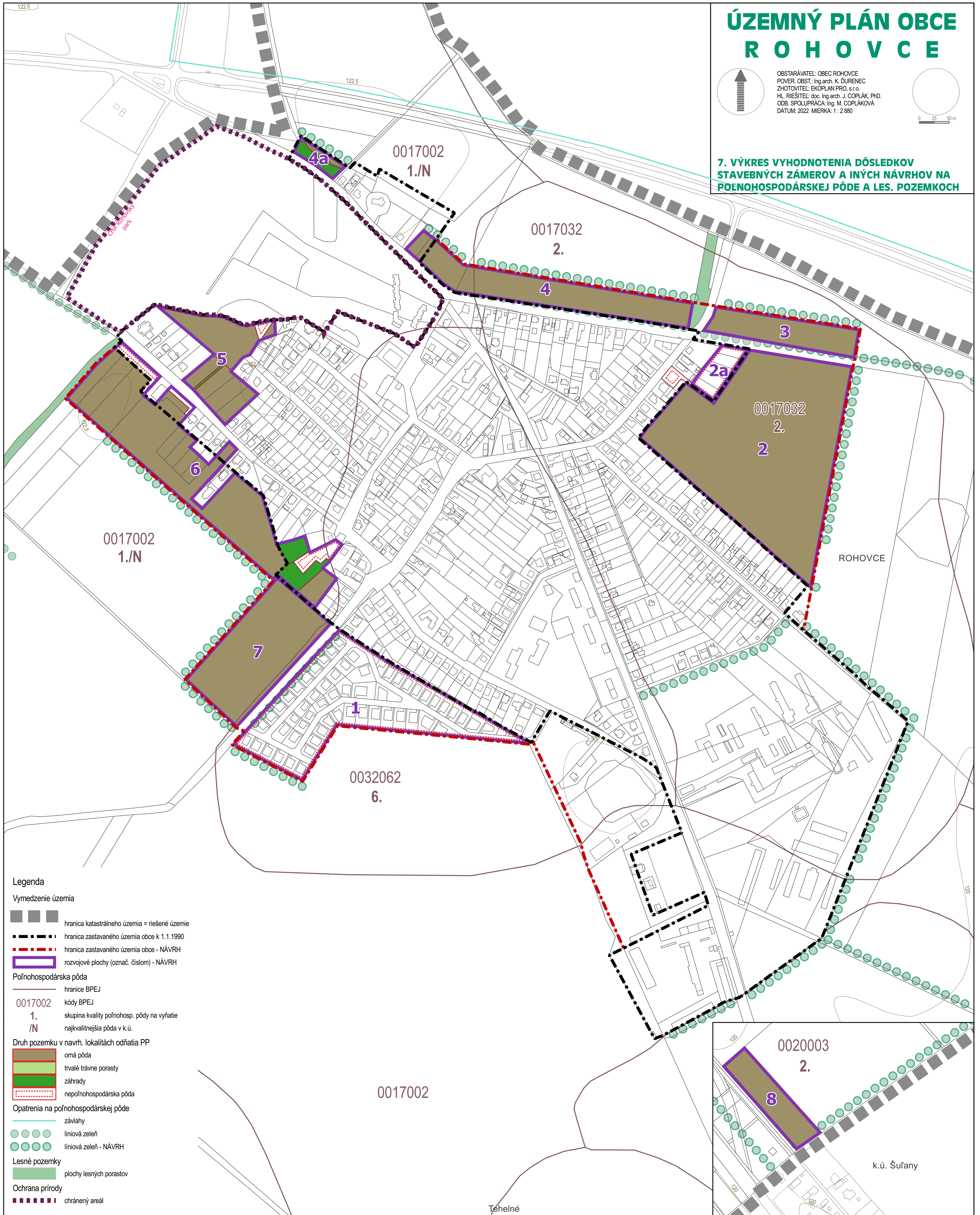
# ÚZEMNÝ PLÁN OBCE ROHOVCE



OBSTARÁVATEL: OBEC ROHOVCE  
 POUVER. OBST.: Ing.arch. K. ĎURENEC  
 ZHOTOVITEĽ: EKOPLAN PRO, s.r.o.  
 HL. RIEŠITEĽ: doc. Ing.arch. J. COPLÁK, Ph.D.  
 ODB. SPOLUPRÁCA: Ing. M. COPLÁKOVÁ  
 DÁTUM: 2022 MIERKA: 1 : 2 880



## 7. VÝKRES VYHODNOTENIA DÔSLEDKOV STAVEBNÝCH ZÁMEROV A INÝCH NÁVRHOV NA POĽNOHOSPODÁRSKEJ PÔDE A LES. POZEMKOV



### Legenda

#### Vymedzenie územia

- hranica katastrálneho územia = riešené územie
- hranica zastavaného územia obce k 1.1.1990
- hranica zastavaného územia obce - NÁVRH
- rozvojové plochy (označ. číslom) - NÁVRH

#### Poľnohospodárska pôda

- hranice BPEJ
- 0017002 kódy BPEJ
- 1. skupina kvality poľnohosp. pôdy na vyňatie najkvalitnejšia pôda v k.ú.
- /N

#### Druh pozemku v navrh. lokalitách odňatia PP

- orná pôda
- trvalé trávne porasty
- záhrady
- nepoľnohospodárska pôda

#### Opatrenia na poľnohospodárskej pôde

- závlahy
- líniová zeleň
- líniová zeleň - NÁVRH

#### Lesné pozemky

- plochy lesných porastov

#### Ochrana prírody

- chránený areál

